

ELITE - SUB23 - JUVENIL

ITINERARIO: Socopó. Circuito 7 Vueltas - Santa Bárbara de Barinas

Pto	Localidad	P. I.	DP	DT	D x R	Alt	Pend	Veloc aprox Km/h	Hora Estimada de Llegada
1	Plaza Bolívar de Socopó. Salida Controlada		0,0	0,0	104,1	240		10	9:00:00
2	Pasarela de Socopó. Km 0,0		0,0	0,0	104,1	240	0,00%	10	9:00:00
3	Estacionamiento Los Andes (Retorno)		0,7	0,7	103,4	240	0,00%	40	9:01:02
4	AutoColor		0,3	1,0	103,1	240	0,00%	40	9:01:30
5	Entrada Quinta Real		1,3	2,3	101,8	240	0,00%	40	9:03:27
6	Cuerpo de Bomberos		0,4	2,7	101,4	240	0,00%	40	9:04:02
7	Hotel Venecia Suites (Retorno)		0,6	3,3	100,8	240	0,00%	35	9:05:04
8	Domesa		0,8	4,1	100,0	240	0,00%	40	9:06:16
9	Pasarela de Socopó. Vuelta 1		1,0	5,1	99,0	240	0,00%	40	9:07:46
10	Pasarela de Socopó. Vuelta 2		5,1	10,2	93,9	240	0,00%	38	9:15:49
11	Pasarela de Socopó. Vuelta 3	SB	5,1	15,3	88,8	240	0,00%	38	9:23:53
12	Pasarela de Socopó. Vuelta 4		5,1	20,4	83,7	240	0,00%	38	9:31:56
13	Pasarela de Socopó. Vuelta 5		5,1	25,5	78,6	240	0,00%	38	9:39:59
14	Pasarela de Socopó. Vuelta 6	S	5,1	30,6	73,5	240	0,00%	38	9:48:02
15	Pasarela de Socopó. Vuelta 7		5,1	35,7	68,4	240	0,00%	38	9:56:05
16	Estacionamiento Los Andes (Retorno)		0,7	36,4	67,7	240	0,00%	38	9:57:11
17	AutoColor		0,3	36,7	67,4	240	0,00%	40	9:57:38
18	Hotel Venecia Suites		2,3	39,0	65,1	240	0,00%	40	10:01:05
19	Hotel Restaurant La Nueva Romana. Batatuy		3,9	42,9	61,2	249	0,23%	40	10:06:56
20	E. S. Mirí		6,1	49,0	55,1	234	-0,25%	40	10:16:05
21	Chameta		6,6	55,6	48,5	216	-0,27%	40	10:25:59
22	P.A.C. Capitanejo		13,9	69,5	34,6	195	-0,15%	40	10:46:50
23	E. S. Pedraza La Vieja	SB	13,4	82,9	21,2	227	0,24%	40	11:06:56
24	Lácteos Pradera		6,2	89,1	15,0	232	0,08%	40	11:16:14
25	Distribuidor Santa Bárbara de Barinas (Izquierda)		11,3	100,4	3,7	205	-0,24%	40	11:33:11
26	Redoma de Santa Bárbara de Barinas		0,7	101,1	3,0	205	0,00%	40	11:34:14
27	Plaza Padre Adonay Noguera. Carrera 4		1,4	102,5	1,6	191	-1,00%	40	11:36:20
28	Plaza Bolívar. Carrera 4. Cruce Izquierda Calle 11		0,8	103,3	0,8	190	-0,13%	40	11:37:32
29	Cruce Izquierda Carrera 3		0,1	103,4	0,7	190	0,00%	40	11:37:41
30	Plaza Padre Adonay Noguera. Carrera 3 (META)		0,7	104,1	0,0	191	0,14%	50	11:38:32

@fvclismo

Jorgemolina96@yahoo.es

CENTROS DE SALUD

SOCOPÓ: Hospital José León Tapias

SANTA BÁRBARA DE BARINAS: Hospital Rafael Rangel



ZONA DE DESECHOS

EN LA SALIDA: la Zona de Control de Firmas

EN LA RUTA: Lácteos Pradera

EN LA LLEGADA: después de la Meta,
en el toldo de hidratación

Zonas de Aprovisionamiento:



Abre en el Km 30,00 y cierra faltando
20,0 Kms para la Meta



Queda rigurosamente prohibido todo tipo de aprovisionamiento en el último kilómetro anterior a cualquiera de los Premios Intermedios y en los 500 metros después

Socopó. Circuito - Santa Bárbara de Barinas

Miércoles 29-03-2.023 Hora: 09:00 am

Etapa

1
104,1
Kms

BURBUJA DE SALIDA: Plaza Bolívar de Socopó

Apertura de Firmas: 07,50 am

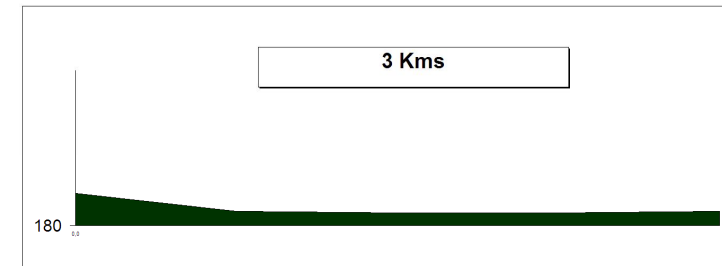
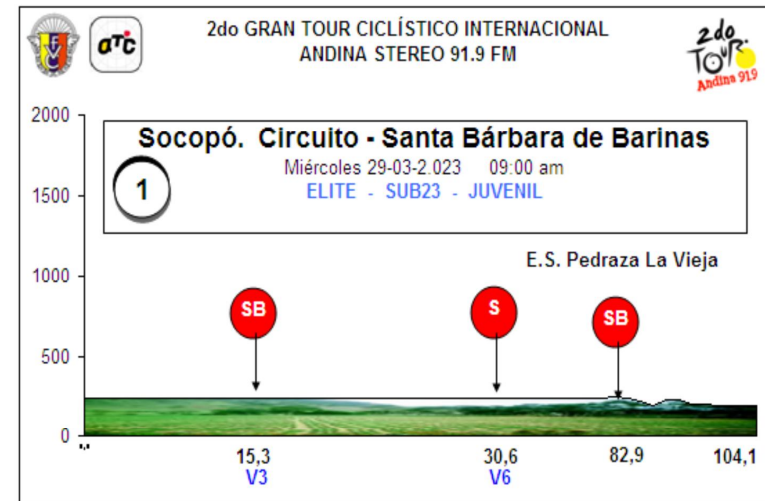
Cierre de Firmas: 08,50 am

Llamado de Corredores: 08,55 am

Hora de Salida: 09,00 am



BURBUJA DE LLEGADA: Plaza Padre Adonay Noguera. Carrera 3
Límite de Clasificación: 18%



MASTER A y B

ITINERARIO: Socopó. Circuito 4 Vueltas - Santa Bárbara de Barinas

Pto	Localidad	P. I.	DP	DT	D x R	Alt	Pend	Veloc aprox Km/h	Hora Estimada de Llegada
1	Plaza Bolívar de Socopó. Salida Controlada		0,0	0,0	104,1	240		10	9:00:00
2	Pasarela de Socopó. Km 0,0		0,0	0,0	104,1	240	0,00%	10	9:00:00
3	Estacionamiento Los Andes (Retorno)		0,7	0,7	103,4	240	0,00%	40	9:01:02
4	AutoColor		0,3	1,0	103,1	240	0,00%	40	9:01:30
5	Entrada Quinta Real		1,3	2,3	101,8	240	0,00%	40	9:03:27
6	Cuerpo de Bomberos		0,4	2,7	101,4	240	0,00%	40	9:04:02
7	Hotel Venecia Suites (Retorno)		0,6	3,3	100,8	240	0,00%	35	9:05:04
8	Domesa		0,8	4,1	100,0	240	0,00%	40	9:06:16
9	Pasarela de Socopó. Vuelta 1		1,0	5,1	99,0	240	0,00%	40	9:07:46
10	Pasarela de Socopó. Vuelta 2	SB	5,1	10,2	93,9	240	0,00%	38	9:15:49
11	Pasarela de Socopó. Vuelta 3		5,1	15,3	88,8	240	0,00%	38	9:23:53
12	Pasarela de Socopó. Vuelta 4	S	5,1	20,4	83,7	240	0,00%	38	9:31:56
16	Estacionamiento Los Andes (Retorno)		0,7	21,1	83,0	240	0,00%	38	9:33:02
17	AutoColor		0,3	21,4	82,7	240	0,00%	40	9:33:29
18	Hotel Venecia Suites		2,3	23,7	80,4	240	0,00%	40	9:36:56
19	Hotel Restaurant La Nueva Romana. Batatuy		3,9	27,6	76,5	249	0,23%	40	9:42:47
20	E.S. Mirí		6,1	33,7	70,4	234	-0,25%	40	9:51:56
21	Chameta		6,6	40,3	63,8	216	-0,27%	40	10:01:50
22	P.A.C. Capitanejo		13,9	54,2	49,9	195	-0,15%	40	10:22:41
23	E.S. Pedraza La Vieja	SB	13,4	67,6	36,5	227	0,24%	40	10:42:47
24	Lácteos Pradera		6,2	73,8	30,3	232	0,08%	40	10:52:05
25	Distribuidor Santa Bárbara de Barinas (Izquierda)		11,3	85,1	19,0	205	-0,24%	40	11:09:02
26	Redoma de Santa Bárbara de Barinas		0,7	85,8	18,3	205	0,00%	40	11:10:05
27	Plaza Padre Adonay Noguera. Carrera 4		1,4	87,2	16,9	191	-1,00%	40	11:12:11
28	Plaza Bolívar. Carrera 4. Cruce Izquierda Calle 11		0,8	88,0	16,1	190	-0,13%	40	11:13:23
29	Cruce Izquierda Carrera 3		0,1	88,1	16,0	190	0,00%	40	11:13:32
30	Plaza Padre Adonay Noguera. Carrera 3 (META)		0,7	88,8	15,3	191	0,14%	50	11:14:22

@fvciclismo

Jorgemolina96@yahoo.es

CENTROS DE SALUD

SOCOPÓ: Hospital José León Tapias

SANTA BÁRBARA DE BARINAS: Hospital Rafael Rangel



ZONA DE DESECHOS

EN LA SALIDA: la Zona de Control de F...

EN LA RUTA: Lácteos Pradera

EN LA LLEGADA: después de la Meta en el todo de hidratación

Zonas de Aprovisionamiento:

Abre en el Km 30,00 y cierra faltando 20,0 Kms para la Meta



Queda rigurosamente prohibido todo tipo de aprovisionamiento en el último kilómetro anterior a cualquiera de los Premios Intermedios y en los 500 metros después

Socopó. Circuito - Santa Bárbara de Barinas

Miércoles 29-03-2.023 Hora: 09:00 am

Etapa

1

88,8

Kms

BURBUJA DE SALIDA: Plaza Bolívar de Socopó

Apertura de Firmas: 07,50 am

Cierre de Firmas: 08,50 am

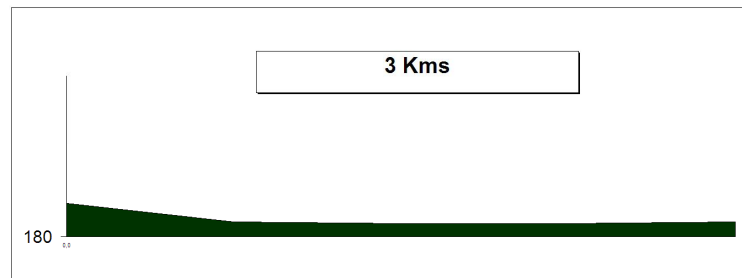

Llamado de Corredores: 08,55 am

Hora de Salida: 09,00 am



BURBUJA DE LLEGADA: Plaza Padre Adonay Noguera. Carrera 3

Límite de Clasificación: 18%



ELITE - SUB23 - JUVENIL

ITINERARIO: Guasqualito Circuito 14 Vueltas

Pto	Localidad	P. L.	DP	DT	D x R	Alt	Pend	Veloc aprox Km/h	Hora Estimada de Llegada
1	Alcaldía del Municipio José Antonio Paéz. Guasqualito		0,0	0,0	103,6	130		10	9:00:00
2	Av. Miranda. Hidrollanos. Cruce Derecha Av. Las Carpas		0,5	0,5	103,1	130	0,00%	10	9:03:00
3	Hospital Central de Guasqualito. Av. Las Carpas		1,1	1,6	102,0	130	0,00%	40	9:04:39
4	Placita Dominga Ortiz de Paéz. Cruce Derecha Troncal 19		0,4	2,0	101,6	130	0,00%	40	9:05:15
5	Depósito Pdval Guasqualito		0,7	2,7	100,9	130	0,00%	40	9:06:18
6	Plaza José Antonio Paéz (El Caballo)		1,3	4,0	99,6	130	0,00%	40	9:08:15
7	Estación Policial Guasqualito 1		1,2	5,2	98,4	130	0,00%	35	9:10:18
8	Plaza Boyacá . Calle Cedeño		0,8	6,0	97,6	130	0,00%	40	9:11:30
9	Suministros Negro Primero. Calle Cedeño		0,3	6,3	97,3	130	0,00%	40	9:11:57
10	E.S. La Cabaña		0,2	6,5	97,1	130	0,00%	38	9:12:16
11	Calle Cedeño Cruce Derecha Av. Miranda		0,7	7,2	96,4	130	0,00%	38	9:13:22
12	Alcaldía del Municipio José Antonio Paéz. Guasqualito. Vuelta 1		0,2	7,4	96,2	130	0,00%	38	9:13:41
13	Alcaldía del Municipio José Antonio Paéz. Guasqualito. Vuelta 2		7,4	14,8	88,8	130	0,00%	38	9:25:22
14	Alcaldía del Municipio José Antonio Paéz. Guasqualito. Vuelta 3		7,4	22,2	81,4	130	0,00%	38	9:37:03
15	Alcaldía del Municipio José Antonio Paéz. Guasqualito. Vuelta 4	SB	7,4	29,6	74,0	130	0,00%	38	9:48:44
16	Alcaldía del Municipio José Antonio Paéz. Guasqualito. Vuelta 5		7,4	37,0	66,6	130	0,00%	38	10:00:25
17	Alcaldía del Municipio José Antonio Paéz. Guasqualito. Vuelta 6		7,4	44,4	59,2	130	0,00%	40	10:11:31
18	Alcaldía del Municipio José Antonio Paéz. Guasqualito. Vuelta 7		7,4	51,8	51,8	130	0,00%	40	10:22:37
19	Alcaldía del Municipio José Antonio Paéz. Guasqualito. Vuelta 8	S	7,4	59,2	44,4	130	0,00%	40	10:33:43
20	Alcaldía del Municipio José Antonio Paéz. Guasqualito. Vuelta 9		7,4	66,6	37,0	130	0,00%	40	10:44:49
21	Alcaldía del Municipio José Antonio Paéz. Guasqualito. Vuelta 10		7,4	74,0	29,6	130	0,00%	40	10:55:55
22	Alcaldía del Municipio José Antonio Paéz. Guasqualito. Vuelta 11		7,4	81,4	22,2	130	0,00%	40	11:07:01
23	Alcaldía del Municipio José Antonio Paéz. Guasqualito. Vuelta 12	S	7,4	88,8	14,8	130	0,00%	40	11:18:07
24	Alcaldía del Municipio José Antonio Paéz. Guasqualito. Vuelta 13		7,4	96,2	7,4	130	0,00%	40	11:29:13
25	Alcaldía del Municipio José Antonio Paéz. Guasqualito. Vuelta 14 (META)		7,4	103,6	0,0	130	0,00%	40	11:40:19

@fviciclismo

Jorgemolina96@yahoo.es

CENTROS DE SALUD

GUASQUALITO: Hospital Central de Guasqualito



ZONA DE DESECHOS

EN LA SALIDA: la Zona de Control de Firmas

EN EL CIRCUITO: Estación Policial Guasqualito 1

EN LA LLEGADA: después de la Meta, en el toldo de hidratación

Zona de Aprovisionamiento



Abre en el Km 30,00 y cierra faltando 20,0 Kms para la Meta

Queda rigurosamente prohibido todo tipo de aprovisionamiento en el último kilómetro anterior a cualquiera de los Premios Intermedios y en los 500 metros después

Guasqualito. Circuito

Jueves 30-03-2.023 Hora: 09:00 am

Etapa

2

103,6
Kms

BURBUJA DE SALIDA: Alcaldía Municipio José Antonio Paéz

Apertura de Firmas: 07,50 am

Cierre de Firmas: 08,50 am

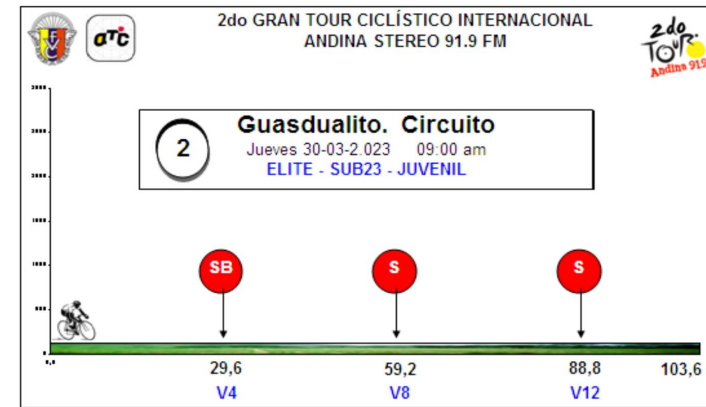
Llamado de Corredores: 08,55 am

Hora de Salida: 09,00 am




BURBUJA DE LLEGADA: Alcaldía Municipio José Antonio Paéz

Límite de Clasificación: 18%



3 Kms



MASTER A - B

ITINERARIO: Guasualito Circuito 10 Vueltas

Pto	Localidad	P.L.	DP	DT	D x R	Alt	Pend	Veloc aprox Km/h	Hora Estimada de Llegada
1	Alcaldía del Municipio José Antonio Paéz. Guasualito		0,0	0,0	74,0	130		0	9:10:00
2	Av. Miranda. Hidrollanos. Cruce Derecha Av. Las Carpas		0,5	0,5	73,5	130	0,00%	35	9:10:51
3	Hospital Central de Guasualito. Av. Las Carpas		1,1	1,6	72,4	130	0,00%	30	9:13:03
4	Placita Dominga Ortiz de Paéz. Cruce Derecha Troncal 19		0,4	2,0	72,0	130	0,00%	35	9:13:44
5	Depósito Pdval Guasualito		0,7	2,7	71,3	130	0,00%	35	9:14:56
6	Plaza José Antonio Paéz (El Caballo)		1,3	4,0	70,0	130	0,00%	35	9:17:10
7	Estación Policial Guasualito 1		1,2	5,2	68,8	130	0,00%	40	9:18:58
8	Plaza Boyacá . Calle Cedeño		0,8	6,0	68,0	130	0,00%	35	9:20:20
9	Suministros Negro Primero. Calle Cedeño		0,3	6,3	67,7	130	0,00%	35	9:20:51
10	E.S. La Cabaña		0,2	6,5	67,5	130	0,00%	35	9:21:12
11	Calle Cedeño Cruce Derecha Av. Miranda		0,7	7,2	66,8	130	0,00%	40	9:22:14
12	Alcaldía del Municipio José Antonio Paéz. Guasualito. Vuelta 1		0,2	7,4	66,6	130	0,00%	40	9:22:32
13	Alcaldía del Municipio José Antonio Paéz. Guasualito. Vuelta 2	SB	7,4	14,8	59,2	130	0,00%	35	9:35:14
14	Alcaldía del Municipio José Antonio Paéz. Guasualito. Vuelta 3		7,4	22,2	51,8	130	0,00%	35	9:47:55
15	Alcaldía del Municipio José Antonio Paéz. Guasualito. Vuelta 4	S	7,4	29,6	44,4	130	0,00%	35	10:00:36
16	Alcaldía del Municipio José Antonio Paéz. Guasualito. Vuelta 5		7,4	37,0	37,0	130	0,00%	35	10:13:17
17	Alcaldía del Municipio José Antonio Paéz. Guasualito. Vuelta 6		7,4	44,4	29,6	130	0,00%	35	10:25:58
18	Alcaldía del Municipio José Antonio Paéz. Guasualito. Vuelta 7		7,4	51,8	22,2	130	0,00%	35	10:38:39
19	Alcaldía del Municipio José Antonio Paéz. Guasualito. Vuelta 8	S	7,4	59,2	14,8	130	0,00%	35	10:51:21
20	Alcaldía del Municipio José Antonio Paéz. Guasualito. Vuelta 9		7,4	66,6	7,4	130	0,00%	35	11:04:02
21	Alcaldía del Municipio José Antonio Paéz. Guasualito. Vuelta 10 (META)		7,4	74,0	0,0	130	0,00%	35	11:16:43

@fvclismo

Jorgemolina96@yahoo.es

CENTROS DE SALUD

GUASUALITO: Hospital Central de Guasualito



Zona de Aprovisionamiento



Abre en el Km 30,00 y cierra faltando 20,0 Kms para la Meta



ZONA DE DESECHOS

EN LA SALIDA: la Zona de Control de Firmas
EN EL CIRCUITO: Estación Policial Guasualito 1
EN LA LLEGADA: después de la Meta, en el toldo de hidratación

Queda rigurosamente prohibido todo tipo de aprovisionamiento en el último kilómetro anterior a cualquiera de los Premios Intermedios y en los 500 metros después

Guasualito. Circuito

Jueves 30-03-2.023 Hora: 09:10 am


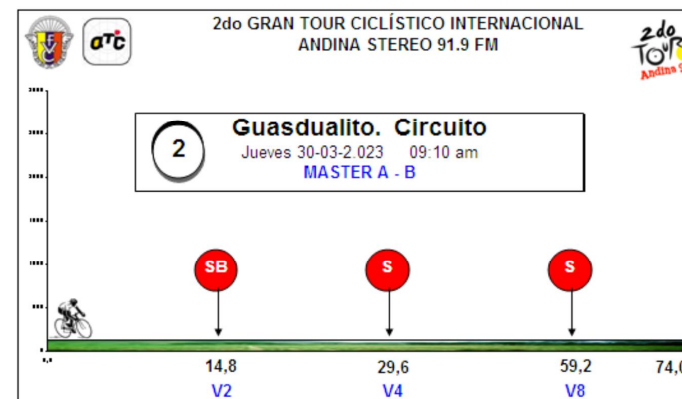
Etapa

2
74,0
Kms

BURBUJA DE SALIDA: Alcaldía Municipio José Antonio Paéz
Apertura de Firmas: 08,00 am
Cierre de Firmas: 09,00 am
Llamado de Corredores: 09,05 am
Hora de Salida: 09,10 am



BURBUJA DE LLEGADA: Alcaldía Municipio José Antonio Paéz
Límite de Clasificación: 18%



TODAS LAS CATEGORÍAS

ITINERARIO: El Piñal - San Cristóbal

Pto	Localidad	P. I.	DP	DT	D x R	Alt	Pend	Veloc aprox Km/h	Hora Estimada de Llegada
1	Alcaldía de Fernández Feo. El Piñal. Calle 3		0,0	0,0	52,7	273		0	10:00:00
2	Calle 3 Cruce Derecha Calle Principal		0,4	0,4	52,3	285	0,00%	25	10:00:57
3	Cruce Izquierda Troncal 5		0,3	0,7	52,0	283	-0,67%	25	10:01:40
4	Puente Chururú		6,9	7,6	45,1	277	-0,09%	45	10:10:52
5	San Lorenzo		2,2	9,8	42,9	335	2,64%	45	10:13:48
6	Altos de Santo Domingo	SB	6,3	16,1	36,6	506	2,71%	35	10:24:36
7	Puente Uribante		3,4	19,5	33,2	353	-4,50%	40	10:29:42
8	Batallón de Ingenieros		10,0	29,5	23,2	440	0,87%	40	10:44:42
9	Fuerte Murachí. Vega de Aza	S	3,8	33,3	19,4	465	0,66%	42	10:50:08
10	San Josecito		6,0	39,3	13,4	591	2,10%	40	10:59:08
11	Pasarela El Corozo		3,8	43,1	9,6	625	0,89%	40	11:04:50
12	P.A.C. El Cucharó		3,1	46,2	6,5	647	0,71%	40	11:09:29
13	Pasarela de Sabaneta	SB	0,9	47,1	5,6	680	3,67%	40	11:10:50
14	Hotel Valle Hondo		1,3	48,4	4,3	708	2,15%	35	11:13:04
15	Redoma Antigua ULA		1,3	49,7	3,0	785	5,92%	30	11:15:40
16	Cruce Derecha 8va Avenida		0,7	50,4	2,3	813	4,00%	35	11:16:52
17	Plaza Miranda		0,7	51,1	1,6	831	2,57%	35	11:18:04
18	E.S. Servicentro. Derecha hacia Av. 19 de Abril		0,4	51,5	1,2	839	2,00%	35	11:18:45
19	Semáforo Círculo Militar . Cruce a la Derecha Av. Central		0,8	52,3	0,4	881	5,25%	30	11:20:21
20	Av. Central Cruce Izquierda Calle 1 Urbanización Mérida		0,1	52,4	0,3	881	0,00%	30	11:20:33
21	Calle 1 Cruce Derecha Carrera 1 Urbanización Mérida		0,1	52,5	0,2	885	4,00%	25	11:20:47
22	Alcaldía de San Cristóbal (META)		0,2	52,7	0,0	885	0,00%	35	11:21:08

@fvclisismo

jorgemolina96@yahoo.es

CENTROS DE SALUD

EL PIÑAL: Hospital Tipo 1

SAN CRISTÓBAL: Hospital Central

Zona de Aprovisionamiento



ZONA DE DESECHOS

EN LA SALIDA: la Zona de Control de Firmas

EN LA RUTA: Pasarela de Sabaneta

EN LA LLEGADA: después de la Meta



Desde Altos de Santo Domingo
hasta San Josecito

Queda rigurosamente prohibido todo tipo de aprovisionamiento en el último kilómetro anterior a cualquiera de los Premios Intermedios y en los 500 metros después

El Piñal - San Cristóbal

Viernes 31-03-2.023 Hora: 10:00 am

Etapa

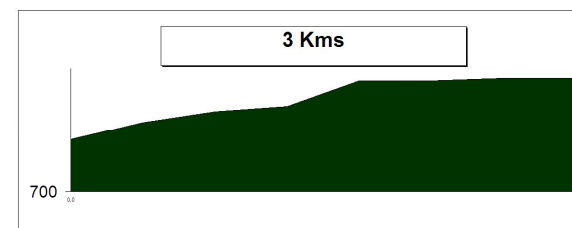
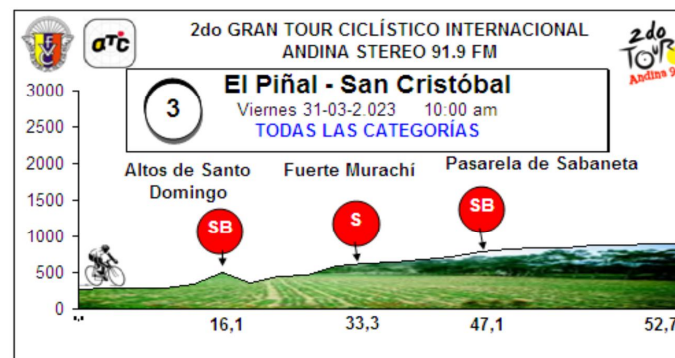
3

52,7
Kms

BURBUJA DE SALIDA: Alcaldía de Fernández Feo. El Piñal
Apertura de Firmas: 08,50 am
Cierre de Firmas: 09,50 am
Llamado de Corredores: 09,55 am
Hora de Salida: 10,00 am



BURBUJA DE LLEGADA: Alcaldía de San Cristóbal
Límite de Clasificación: 18%



ETAPA BINACIONAL

EN DESARROLLO

ELITE - SUB23 - JUVENIL

ITINERARIO: San Cristóbal. Circuito de 15 Vueltas

Pto	Localidad	P. I.	DP	DT	D x R	Alt	Pend	Veloc aprox Km/h	Hora Estimada de Llegada
1	Edificio Sede Lotería del Táchira. Av. Libertador		0,0	0,0	93,0	791		0	10:00:00
2	Semáforo Hotel Jardín		0,3	0,3	92,7	812	0,00%	30	10:00:36
3	Pasarela Escuela Técnica Industrial		0,4	0,7	92,3	800	-3,00%	30	10:01:24
4	Redoma del Educador. Cruce Izquierda hacia Av. Cuatricentenario		0,8	1,5	91,5	792	-1,00%	40	10:02:36
5	Redoma del Avión		0,8	2,3	90,7	756	-4,50%	50	10:03:33
6	Pasarela de Barrancas		1,7	4,0	89,0	781	1,47%	50	10:05:36
7	E.S. La Petrólea (Derecha)		1,0	5,0	88,0	803	2,20%	45	10:06:56
8	E.S. Guadalupe (Derecha)		0,1	5,1	87,9	810	7,00%	40	10:07:05
9	Hotel Las Lomas		0,6	5,7	87,3	789	-3,50%	30	10:08:17
10	Edificio Sede Lotería del Táchira. Av. Libertador. Vuelta 1		0,5	6,2	86,8	791	0,40%	40	10:09:02
11	Edificio Sede Lotería del Táchira. Av. Libertador. Vuelta 2		6,2	12,4	80,6	791	0,00%	40	10:18:20
12	Edificio Sede Lotería del Táchira. Av. Libertador. Vuelta 3		6,2	18,6	74,4	791	0,00%	40	10:27:38
13	Edificio Sede Lotería del Táchira. Av. Libertador. Vuelta 4	SB	6,2	24,8	68,2	791	0,00%	40	10:36:56
14	Edificio Sede Lotería del Táchira. Av. Libertador. Vuelta 5		6,2	31,0	62,0	791	0,00%	40	10:46:14
15	Edificio Sede Lotería del Táchira. Av. Libertador. Vuelta 6		6,2	37,2	55,8	791	0,00%	40	10:55:32
16	Edificio Sede Lotería del Táchira. Av. Libertador. Vuelta 7		6,2	43,4	49,6	791	0,00%	40	11:04:50
17	Edificio Sede Lotería del Táchira. Av. Libertador. Vuelta 8	S	6,2	49,6	43,4	791	0,00%	40	11:14:08
18	Edificio Sede Lotería del Táchira. Av. Libertador. Vuelta 9		6,2	55,8	37,2	791	0,00%	40	11:23:26
19	Edificio Sede Lotería del Táchira. Av. Libertador. Vuelta 10		6,2	62,0	31,0	791	0,00%	40	11:32:44
20	Edificio Sede Lotería del Táchira. Av. Libertador. Vuelta 11		6,2	68,2	24,8	791	0,00%	40	11:42:02
21	Edificio Sede Lotería del Táchira. Av. Libertador. Vuelta 12	S	6,2	74,4	18,6	791	0,00%	40	11:51:20
22	Edificio Sede Lotería del Táchira. Av. Libertador. Vuelta 13		6,2	80,6	12,4	791	0,00%	40	12:00:38
23	Edificio Sede Lotería del Táchira. Av. Libertador. Vuelta 14		6,2	86,8	6,2	791	0,00%	40	12:09:56
24	Edificio Sede Lotería del Táchira. Av. Libertador. Vuelta 15 (META)		6,2	93,0	0,0	791	0,00%	40	12:19:13

@fvicilismo

jorgemolina96@yahoo.es

CENTROS DE SALUD

SAN CRISTÓBAL: Hospital Central



ZONA DE DESECHOS

EN LA SALIDA: la Zona de Control de Firmas

EN EL CIRCUITO: Pasarela de Barrancas

EN LA LLEGADA: después de la Meta, en el toldo de hidratación

Zona de Aprovisionamiento



De la Vuelta 4 hasta la Vuelta 11

Queda rigurosamente prohibido todo tipo de aprovisionamiento en el último kilómetro anterior a cualquiera de los Premios Intermedios y en los 500 metros después

San Cristóbal. Circuito


Domingo 02-04-2.023 Hora: 10:00 am

Etapa
5
93,0
Kms

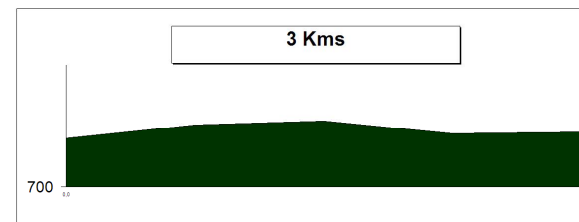
BURBUJA DE SALIDA: Edificio Sede Lotería del Táchira. Av. Libertador
Apertura de Firmas: 08,50 am
Cierre de Firmas: 09,50 am
Llamado de Corredores: 09,55 am
Hora de Salida: 10,00 am



BURBUJA DE LLEGADA: Edificio Sede Lotería del Táchira. Av. Libertador
Límite de Clasificación: 18%



3 Kms



MASTER A - B

ITINERARIO: San Cristóbal. Circuito de 10 Vueltas

Pto	Localidad	P. I.	DP	DT	D x R	Alt	Pend	Veloc aprox Km/h	Hora Estimada de Llegada
1	Edificio Sede Lotería del Táchira. Av. Libertador		0,0	0,0	62,0	791		0	10:10:00
2	Semáforo Hotel Jardín		0,3	0,3	61,7	812	0,00%	30	10:10:36
3	Pasarela Escuela Técnica Industrial		0,4	0,7	61,3	800	-3,00%	30	10:11:24
4	Redoma del Educador. Cruce Izquierda hacia Av. Cuatricentenario		0,8	1,5	60,5	792	-1,00%	40	10:12:36
5	Redoma del Avión		0,8	2,3	59,7	756	-4,50%	50	10:13:33
6	Pasarela de Barrancas		1,7	4,0	58,0	781	1,47%	50	10:15:36
7	E.S. La Petrólea (Derecha)		1,0	5,0	57,0	803	2,20%	45	10:16:56
8	E.S. Guadalupe (Derecha)		0,1	5,1	56,9	810	7,00%	40	10:17:05
9	Hotel Las Lomas		0,6	5,7	56,3	789	-3,50%	30	10:18:17
10	Edificio Sede Lotería del Táchira. Av. Libertador. Vuelta 1		0,5	6,2	55,8	791	0,40%	40	10:19:02
11	Edificio Sede Lotería del Táchira. Av. Libertador. Vuelta 2	SB	6,2	12,4	49,6	791	0,00%	40	10:28:20
12	Edificio Sede Lotería del Táchira. Av. Libertador. Vuelta 3		6,2	18,6	43,4	791	0,00%	40	10:37:38
13	Edificio Sede Lotería del Táchira. Av. Libertador. Vuelta 4	S	6,2	24,8	37,2	791	0,00%	40	10:46:56
14	Edificio Sede Lotería del Táchira. Av. Libertador. Vuelta 5		6,2	31,0	31,0	791	0,00%	40	10:56:14
15	Edificio Sede Lotería del Táchira. Av. Libertador. Vuelta 6	S	6,2	37,2	24,8	791	0,00%	40	11:05:32
16	Edificio Sede Lotería del Táchira. Av. Libertador. Vuelta 7		6,2	43,4	18,6	791	0,00%	40	11:14:50
17	Edificio Sede Lotería del Táchira. Av. Libertador. Vuelta 8		6,2	49,6	12,4	791	0,00%	40	11:24:08
18	Edificio Sede Lotería del Táchira. Av. Libertador. Vuelta 9		6,2	55,8	6,2	791	0,00%	40	11:33:26
19	Edificio Sede Lotería del Táchira. Av. Libertador. Vuelta 10 (META)		6,2	62,0	0,0	791	0,00%	40	11:42:44

@fvclismo

jorgemolina86@yahoo.es

CENTROS DE SALUD

SAN CRISTÓBAL: Hospital Central



Zona de Aprovisionamiento



De la Vuelta 3 hasta la Vuelta 7

Queda rigurosamente prohibido todo tipo de aprovisionamiento en el último kilómetro anterior a cualquiera de los Premios Intermedios y en los 500 metros después



ZONA DE DESECHOS

EN LA SALIDA: la Zona de Control de Firmas

EN EL CIRCUITO: Pasarela de Barrancas

EN LA LLEGADA: después de la Meta, en el toldo de hidratación

San Cristóbal. Circuito

Domingo 02-04-2.023 Hora: 10:00 am

Etapa

5
62,0
Kms

BURBUJA DE SALIDA: Edificio Sede Lotería del Táchira. Av. Libertador

Apertura de Firmas: 08,50 am

Cierre de Firmas: 09,50 am

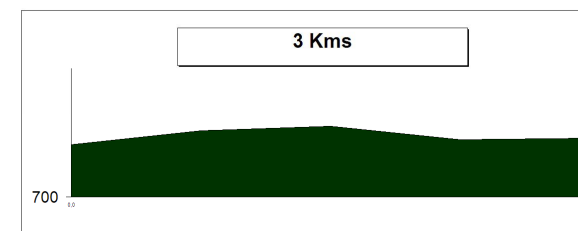

Llamado de Corredores: 09,55 am

Hora de Salida: 10,00 am



BURBUJA DE LLEGADA: Edificio Sede Lotería del Táchira. Av. Libertador

Límite de Clasificación: 18%



MASTER C

ITINERARIO: San Cristóbal. Circuito de 8 Vueltas

Pto	Localidad	P. I.	DP	DT	D x R	Alt	Pend	Veloc aprox Km/h	Hora Estimada de Llegada
1	Edificio Sede Lotería del Táchira. Av. Libertador		0,0	0,0	49,6	791		0	10:10:00
2	Semáforo Hotel Jardín		0,3	0,3	49,3	812	0,00%	30	10:10:36
3	Pasarela Escuela Técnica Industrial		0,4	0,7	48,9	800	-3,00%	30	10:11:24
4	Redoma del Educador. Cruce Izquierda hacia Av. Cuatricentaria		0,8	1,5	48,1	792	-1,00%	40	10:12:36
5	Redoma del Avión		0,8	2,3	47,3	756	-4,50%	50	10:13:33
6	Pasarela de Barrancas		1,7	4,0	45,6	781	1,47%	50	10:15:36
7	E.S. La Petrólea (Derecha)		1,0	5,0	44,6	803	2,20%	45	10:16:56
8	E.S. Guadalupe (Derecha)		0,1	5,1	44,5	810	7,00%	40	10:17:05
9	Hotel Las Lomas		0,6	5,7	43,9	789	-3,50%	30	10:18:17
10	Edificio Sede Lotería del Táchira. Av. Libertador. Vuelta 1		0,5	6,2	43,4	791	0,40%	40	10:19:02
11	Edificio Sede Lotería del Táchira. Av. Libertador. Vuelta 2		6,2	12,4	37,2	791	0,00%	40	10:28:20
12	Edificio Sede Lotería del Táchira. Av. Libertador. Vuelta 3	SB	6,2	18,6	31,0	791	0,00%	40	10:37:38
13	Edificio Sede Lotería del Táchira. Av. Libertador. Vuelta 4		6,2	24,8	24,8	791	0,00%	40	10:46:56
14	Edificio Sede Lotería del Táchira. Av. Libertador. Vuelta 5		6,2	31,0	18,6	791	0,00%	40	10:56:14
15	Edificio Sede Lotería del Táchira. Av. Libertador. Vuelta 6	S	6,2	37,2	12,4	791	0,00%	40	11:05:32
16	Edificio Sede Lotería del Táchira. Av. Libertador. Vuelta 7		6,2	43,4	6,2	791	0,00%	40	11:14:50
17	Edificio Sede Lotería del Táchira. Av. Libertador. Vuelta 8 (META)		6,2	49,6	0,0	791	0,00%	40	11:24:08

@fvclclismo

jorgemolina96@yahoo.es

CENTROS DE SALUD

SAN CRISTÓBAL: Hospital Central



Zona de Aprovisionamiento



De la Vuelta 2 hasta la Vuelta 6

Queda rigurosamente prohibido todo tipo de aprovisionamiento en el último kilómetro anterior a cualquiera de los Premios Intermedios y en los 500 metros después



ZONA DE DESECHOS

EN LA SALIDA: la Zona de Control de Firmas

EN EL CIRCUITO: Pasarela de Barrancas

EN LA LLEGADA: después de la Meta, en el todo de hidratación

San Cristóbal. Circuito

Domingo 02-04-2.023 Hora: 11:00 am

Etapa

5

49,6
Kms

BURBUJA DE SALIDA: Edificio Sede Lotería del Táchira. Av. Libertador

Apertura de Firmas: 09,50 am

Cierre de Firmas: 10,50 am

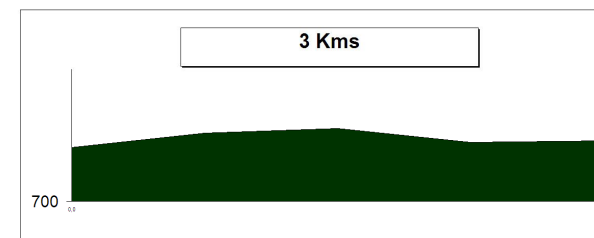

Llamado de Corredores: 10,55 am

Hora de Salida: 11,00 am



BURBUJA DE LLEGADA: Edificio Sede Lotería del Táchira. Av. Libertador

Limite de Clasificación: 18%



MASTER D y DAMAS

ITINERARIO: San Cristóbal. Circuito de 6 Vueltas

Pto	Localidad	P. I.	DP	DT	D x R	Alt	Pend	Veloc aprox Km/h	Hora Estimada de Llegada
1	Edificio Sede Lotería del Táchira. Av. Libertador		0,0	0,0	37,2	791		0	12:00:00
2	Semáforo Hotel Jardín		0,3	0,3	36,9	812	0,00%	30	12:00:36
3	Pasarela Escuela Técnica Industrial		0,4	0,7	36,5	800	-3,00%	30	12:01:24
4	Redoma del Educador. Cruce Izquierda hacia Av. Cuatricentaria		0,8	1,5	35,7	792	-1,00%	40	12:02:36
5	Redoma del Avión		0,8	2,3	34,9	756	-4,50%	50	12:03:33
6	Pasarela de Barrancas		1,7	4,0	33,2	781	1,47%	50	12:05:36
7	E.S. La Petrólea (Derecha)		1,0	5,0	32,2	803	2,20%	45	12:06:56
8	E.S. Guadalupe (Derecha)		0,1	5,1	32,1	810	7,00%	40	12:07:05
9	Hotel Las Lomas		0,6	5,7	31,5	789	-3,50%	30	12:08:17
10	Edificio Sede Lotería del Táchira. Av. Libertador. Vuelta 1		0,5	6,2	31,0	791	0,40%	40	12:09:02
11	Edificio Sede Lotería del Táchira. Av. Libertador. Vuelta 2	SB	6,2	12,4	24,8	791	0,00%	40	12:18:20
12	Edificio Sede Lotería del Táchira. Av. Libertador. Vuelta 3		6,2	18,6	18,6	791	0,00%	40	12:27:38
13	Edificio Sede Lotería del Táchira. Av. Libertador. Vuelta 4	S	6,2	24,8	12,4	791	0,00%	40	12:36:56
14	Edificio Sede Lotería del Táchira. Av. Libertador. Vuelta 5		6,2	31,0	6,2	791	0,00%	40	12:46:14
15	Edificio Sede Lotería del Táchira. Av. Libertador. Vuelta 6 (META)		6,2	37,2	0,0	791	0,00%	40	12:55:32

@fvcliclismo

jorgemolina96@yahoo.es

CENTROS DE SALUD

SAN CRISTÓBAL: Hospital Central



Zona de Aprovisionamiento



De la Vuelta 2 hasta la 4

Queda rigurosamente prohibido todo tipo de aprovisionamiento en el último kilómetro anterior a cualquiera de los Premios Intermedios y en los 500 metros después



ZONA DE DESECHOS

EN LA SALIDA: la Zona de Control de Firmas

EN EL CIRCUITO: Pasarela de Barrancas

EN LA LLEGADA: después de la Meta, en el toldo de hidratación

San Cristóbal. Circuito

Domingo 02-04-2.023 Hora: 11:00 am

Etapa

5

37,2

Kms

BURBUJA DE SALIDA: Edificio Sede Lotería del Táchira. Av. Libertador

Apertura de Firmas: 09,50 am

Cierre de Firmas: 10,50 am

Llamado de Corredores: 10,55 am


Hora de Salida: 11,00 am



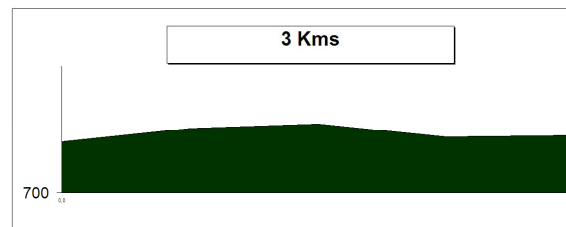
BURBUJA DE LLEGADA: Edificio Sede Lotería del Táchira. Av. Libertador

Límite de Clasificación: 18%

2do GRAN TOUR CICLÍSTICO INTERNACIONAL
ANDINA STEREO 91.9 FM



3 Kms



PREJUVENILES

ITINERARIO: San Cristóbal. Circuito de 8 Vueltas

Pto	Localidad	P. l.	DP	DT	D x R	Alt	Pend	Veloc aprox Km/h	Hora Estimada de Llegada
1	Edificio Sede Lotería del Táchira. Av. Libertador		0,0	0,0	49,6	791		0	12:30:00
2	Semáforo Hotel Jardín		0,3	0,3	49,3	812	0,00%	30	12:30:36
3	Pasarela Escuela Técnica Industrial		0,4	0,7	48,9	800	-3,00%	30	12:31:24
4	Redoma del Educador. Cruce Izquierda hacia Av. Cuatricentaria		0,8	1,5	48,1	792	-1,00%	40	12:32:36
5	Redoma del Avión		0,8	2,3	47,3	756	-4,50%	50	12:33:33
6	Pasarela de Barrancas		1,7	4,0	45,6	781	1,47%	50	12:35:36
7	E.S. La Petrólea (Derecha)		1,0	5,0	44,6	803	2,20%	45	12:36:56
8	E.S. Guadalupe (Derecha)		0,1	5,1	44,5	810	7,00%	40	12:37:05
9	Hotel Las Lomas		0,6	5,7	43,9	789	-3,50%	30	12:38:17
10	Edificio Sede Lotería del Táchira. Av. Libertador. Vuelta 1		0,5	6,2	43,4	791	0,40%	40	12:39:02
11	Edificio Sede Lotería del Táchira. Av. Libertador. Vuelta 2		6,2	12,4	37,2	791	0,00%	40	12:48:20
12	Edificio Sede Lotería del Táchira. Av. Libertador. Vuelta 3	SB	6,2	18,6	31,0	791	0,00%	40	12:57:38
13	Edificio Sede Lotería del Táchira. Av. Libertador. Vuelta 4		6,2	24,8	24,8	791	0,00%	40	1:06:56
14	Edificio Sede Lotería del Táchira. Av. Libertador. Vuelta 5		6,2	31,0	18,6	791	0,00%	40	1:16:14
15	Edificio Sede Lotería del Táchira. Av. Libertador. Vuelta 6	S	6,2	37,2	12,4	791	0,00%	40	1:25:32
16	Edificio Sede Lotería del Táchira. Av. Libertador. Vuelta 7		6,2	43,4	6,2	791	0,00%	40	1:34:50
17	Edificio Sede Lotería del Táchira. Av. Libertador. Vuelta 8 (META)		6,2	49,6	0,0	791	0,00%	40	1:44:08

@fvicilismo

jorgemolina96@yahoo.es

CENTROS DE SALUD

SAN CRISTÓBAL: Hospital Central



Zona de Aprovisionamiento



De la Vuelta 3 hasta la 6

Queda rigurosamente prohibido todo tipo de aprovisionamiento en el último kilómetro anterior a cualquiera de los Premios Intermedios y en los 500 metros después



ZONA DE DESECHOS

EN LA SALIDA: la Zona de Control de Firmas
EN EL CIRCUITO: Pasarela de Barrancas
EN LA LLEGADA: después de la Meta, en el toldo de hidratación

San Cristóbal. Circuito

Domingo 02-04-2.023 Hora: 12:30 pm

Etapa

5

49,6

Kms

BURBUJA DE SALIDA: Edificio Sede Lotería del Táchira. Av. Libertador

Apertura de Firmas: 11,20 am

Cierre de Firmas: 12,20 Pm

Llamado de Corredores: 12,25 pm

Hora de Salida: 12,30 pm



BURBUJA DE LLEGADA: Edificio Sede Lotería del Táchira. Av. Libertador

Límite de Clasificación: 18%

